


Wehr Sigmaringen, unbefahrbar, (Klappenwehr mit Tosbecken !) rechts umtragen und unterhalb der Eisenbahnbrücke wieder einsetzen

??? links in Bucht gute Aussetzstelle mit Parkplatz ???

Campingplatz Sigmaringen, Tel. 07571 / 50411 

Wehr Laiz, unbefahrbar, rechts über Treppen bequem umtragen, (rechts Bootsgasse, nicht in Betrieb)


links vor Brücke gute Aussetzstelle, Parkplatz, Einkaufsmöglichkeit
Ende der Befahrungsregelungen

ab hier kanalisierter Flußlauf
malerische Talenge mit „Amalienfelsen“, links Kiesbank

links verblockte Stromschnelle, rechts fahrbar

rechts vor der Brücke Gasthaus „Mühle“ mit Garten, evtl. Zeltmöglichkeit bei der Gaststätte - fragen !

Wehr Dietfurth, links umtragen evtl. bei Niedrigwasser links über die flache Wehrböschung treideln

links und rechts in malerischer Flußschleife 3 Jugendzeltplätze, Ortsvorsteher Sigm.-Guttenstein, Herr Unger, Tel. 07570-373 

pro Tag
max. 80 Boote gewerblich
max. 15 Boote privat

2694 pro Tag
max. 80 Boote gewerblich
max. 15 Boote privat

Wehr Gutenstein, links über sehr schmalen Weg umtragen, (ganz links bei günstigem Wasserstand mit WW-Kenntnissen evtl. fahrbar)

Ruine Burgfelden

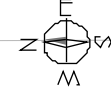
Gutenstein

Schloß (pro Tag
max. 30 Boote gewerblich)

Rabenfelsen 2697

2696

2695



in der Flußschleife Gutshof Käppeler, Tel. 07570-951910.
Ein-/Aussetzstelle für Gäste des Gutshofs
Einsetzzeiten wie bei Thiergarten
romanische Kapelle (kleinste dreischiffige „Basilika“).

pro Tag
max. 70 Boote gewerblich
max. 20 Boote privat

rechts vor der Brücke Ein-/Aussetzstelle
Parkplatz, Rastplatz

2698

2699

Thiergarten

1 km

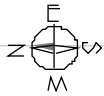
2700

Ausleitungstrecke 2 km, bei Niedrigwasser unter 70 cm kaum fahrbar, evtl. Fahrt beenden

Ruine Falkenstein

5,9

Wehr Neumühle, unbefahrbar, nach Straßenbrücke rechts umtragen, bei HW gefährlicher Rücksog!?, Wanderparkplatz, keine erlaubte Einsetzstelle



Whs. Neumühle

Ruine Schauenburg

2701

Ruine Langenfels

2703

2702

Aufstieg zur Schauenburg / Schaufelsen 40 Minuten

2704

2705 Ruine Wagenburg (von unten nicht sichtbar)

Hausen

pro Tag
max. 40 Boote gewerblich
max. 15 Boote privat

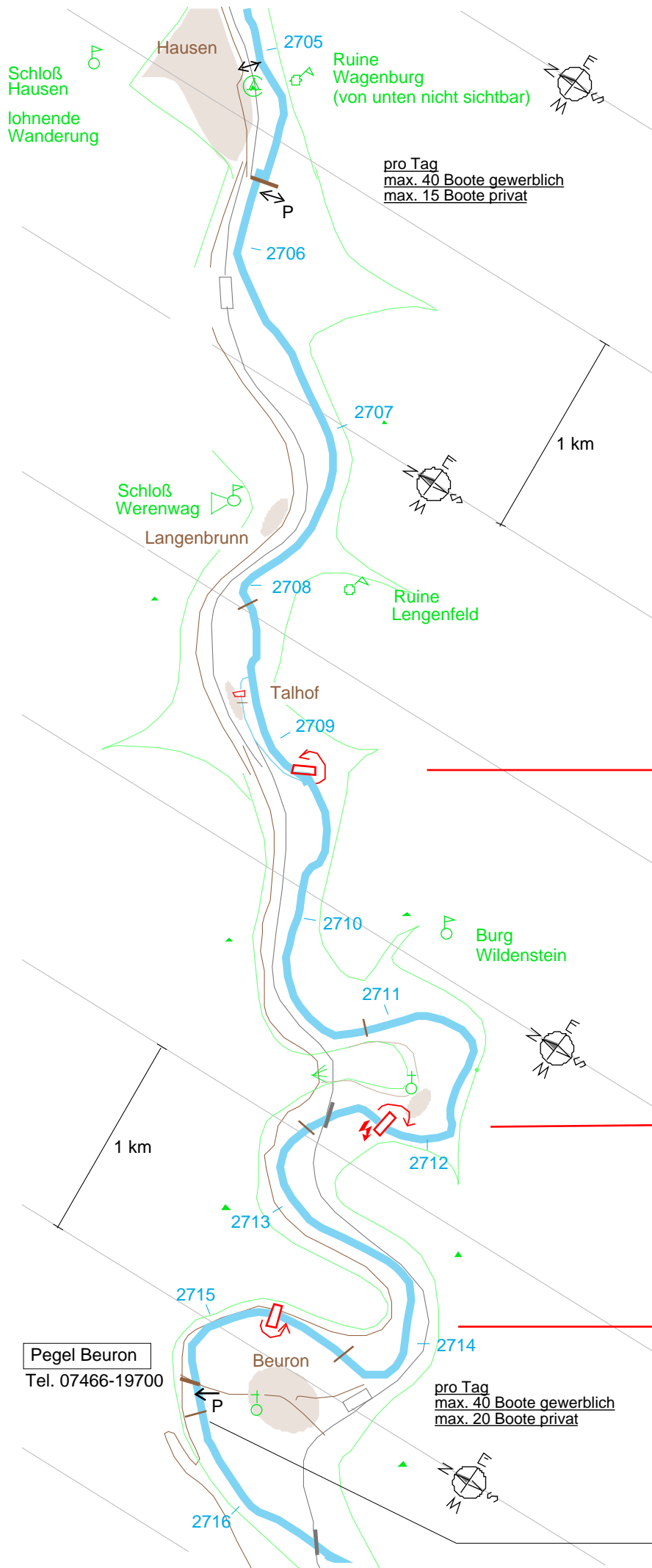
Campingplatz "Wagenburg" mit Kiosk direkt am Fluß, keine Gruppen, ruhige und schöne Lage
Fam. Brandenburger, Tel. 07579-559
100 m entfernt Einkaufsmöglichkeit



Schloß Hausen

lohnende Wanderung

Bei Niedrigwasser unter 80 cm am Besten direkt links vom Mittelpfeiler (mit Nepomukfigur)
Bei Niedrigwasser unter 70 cm unter der Brücke auf seicht überrottener Betonplatte anhalten, besichtigen und evtl. treideln.



Campingplatz "Wagenburg" mit Kiosk
direkt am Fluß, keine Gruppen,
ruhige und schöne Lage
Fam. Brandenburger, Tel. 07579-559



100 m entfernt Einkaufsmöglichkeit
Bei Niedrigwasser unter 80 cm am Besten direkt
links vom Mittelpfeiler (mit Nepomukfigur)
Bei Niedrigwasser unter 70 cm unter der der Brücke
auf seicht überronnener Betonplatte anhalten,
besichtigen und evtl. treideln.
rechts vor der Brücke Ein-/Aussetzstelle
Parkplatz, Rastplatz mit Feuerstelle

pro Tag
max. 40 Boote gewerblich
max. 15 Boote privat

8,7 Restwasserstrecke bei Niedrigwasser steinig,
Wehr Talhof, unbefahrbar, rechts umsetzen,
Einsetzen etwas mühsam

sehr gut restaurierte Burg, Jugendherberge,
innen nicht zu besichtigen

rechts Naturdenkmal „Rote-Brunnen-Höhle“
am Hang Klosterkapelle St. Maurus mit ägyptischen
Schmuckelementen

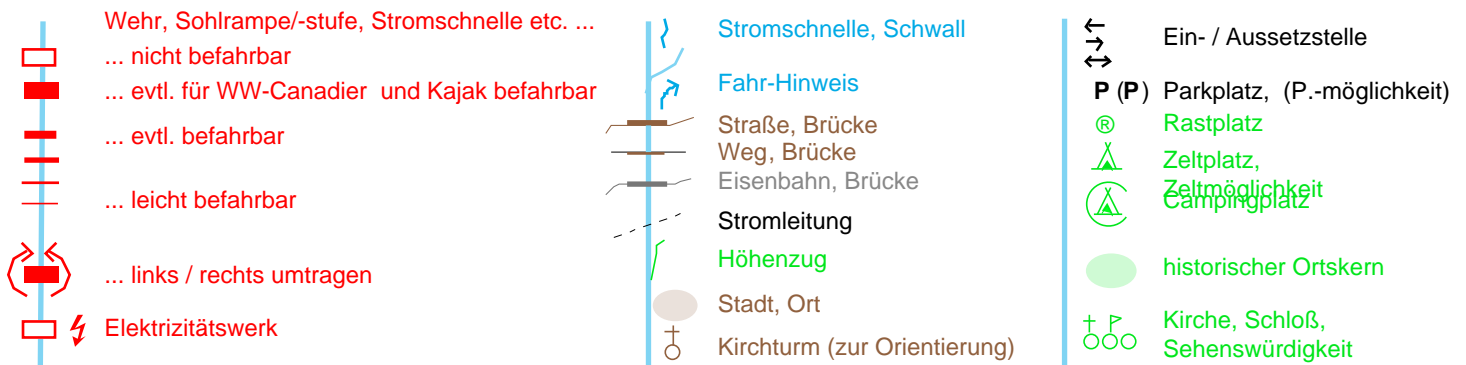
3,0 Wehr St. Mauruskapelle, unbefahrbar, nach einem
Felsvorsprung spät erkennbar links an Steinmole
aussetzen, durch Klostersgarten umtragen (ruhig
verhalten !) und an Kiesbank wieder einsetzen,
Rücksogbereich gefährlich.
Bei höherem Wasserstand links halten und von der
Wehrkrone fernhalten
Meß-Wehr (Spitzwehr) trotz niedriger Fallhöhe
unbefahrbar, lebensgefährlich, rechts 100 m umtragen,
Treppen.

2,5 Bei höherem Wasserstand rechts halten und von der
Wehrkrone fernhalten
0,9 rechts vor der Straßenbrücke Einsetzstelle,
großer Parkplatz

Pegel Beuron
Tel. 07466-19700

pro Tag
max. 40 Boote gewerblich
max. 20 Boote privat

„Haus der Natur Obere Donau“ im alten Bahnhof
Benediktinerabtei mit prächtiger Barockkirche
und sehenswerter Seitenkapelle
überdachter historischer Holzsteg
Beginn der internationalen Kilometrierung 2715,6
Ende der alten Kilometrierung 137,5
Ende der gesperrten Strecke,



Charakteristik und Topografie

Leichter Wanderfluß. Nach Ihrer Versickerung bei Immendingen durchbricht die Donau ab Friedingen die Schwäbischen Alb. Ab Beuron ist die Befahrung erlaubt. Das einzigartig schöne Alb-Tal mit steilen Felswänden zieht entsprechend viele Besucher an, ein sorgsamer Umgang aller Nutzer mit der Natur ist selbstverständlich.

Schwierigkeiten und Sicherheit

Keine Schwierigkeiten, solange man sich von den Wehren genügend fernhält. Bei Niedrigwasser seichte, steinige Gefällstrecken.

Tourenplanung und Zeltmöglichkeiten

Die Strecke Beuron - Sigmaringen ist eine 2-Tage-Tour - mit Bummeln auch 3-Tage-Tour. Evtl. schon in Laiz die Fahrt beenden. Zelten außerhalb der angegebenen Plätze ist verboten.

Kilometrierung

Wasserqualität

Pegel

Telefon-Ansage: 07466-19700

Internet:

http://www.lfu.baden-wuerttemberg.de/lfu/hvz/gifs/W_BEURON.GIF

Entfernungen

Beuron - Hausen - Thiergarten - Laiz - Sigmaringen
 10 km 7 km 13 km 3 km

Haftungsausschluß

Alle Angaben nach bestem Wissen, eine Haftung für Fehler und deren Folgen kann jedoch nicht übernommen werden.

Copyright

Kommerzielle Verwendung nur mit schriftlicher Zustimmung des Verfassers

Download dieser Karte: www.canadier-muenchen.de

Berichtigungen, Anregungen bitte an:

Tel. 089 - 12 28 03 53 oder mail @kanu-info-isar.de

Befahrbarkeit und Befahrensregelungen

Unter Pegel Beuron 60 cm wird von einer Befahrung abgeraten. In trockenen Sommern kann die Befahrung wegen Wasserableitungen und Krautwuchses auch bei genügend Wasserstand mühsam bis unmöglich sein. Bei mehr als 140 cm ist vor den Wehren sicheres Anlanden in Strömung erforderlich

Befahrungsregelung Beuron - Laiz:

Verordnungstext: <http://www.beuron.de/boot.htm>

- Pegel Beuron mind. 50 cm, Tel. 07466-19700

(unabhängig davon wird bei einem Pegel von weniger als 60 cm von einer Befahrung abgeraten)

vom 15. Februar bis 30. September:

- Befahrung kontingentiert (insgesamt 260 gewerblich / 70 privat !!! die Kontingente sind bei den Einstiegstellen angegeben), und gebührenpflichtig (2 Euro/Boot)

Befahrungsschein von ...

... „Haus der Natur“, Beuron

Tel. 074 66 / 9 28 00, eMail: NaturparkObereDonau@t-online.de

... Firma Brandenburger, Beuron

Tel. 074 66 /15 25, eMail: info@brandenburger-bootsvermietung.de

bei der Befahrung mitführen

- naturschutzgerechtes Verhalten

- außerhalb der Wehre und Ortschaften nur an den bezeichneten Rastplätzen anlanden, Abstand von der Ufervegetation halten

- Einsetzen nur von 9.00 bis 14.00

- Aussetzen spätestens bis 18.00 Uhr

- für Mietboote Einweisungspflicht.

Befreiungen frühestens ab 1. Mai. Für den DKV und Privatbootfahrer

kann das „Haus der Natur“ zu Sportzwecken vom 15. Febr. bis 30.

April Befahrungsscheine für max. 20 Boote pro Tag auf der

Gesamtstrecke Beuron - Laiz ausgeben.